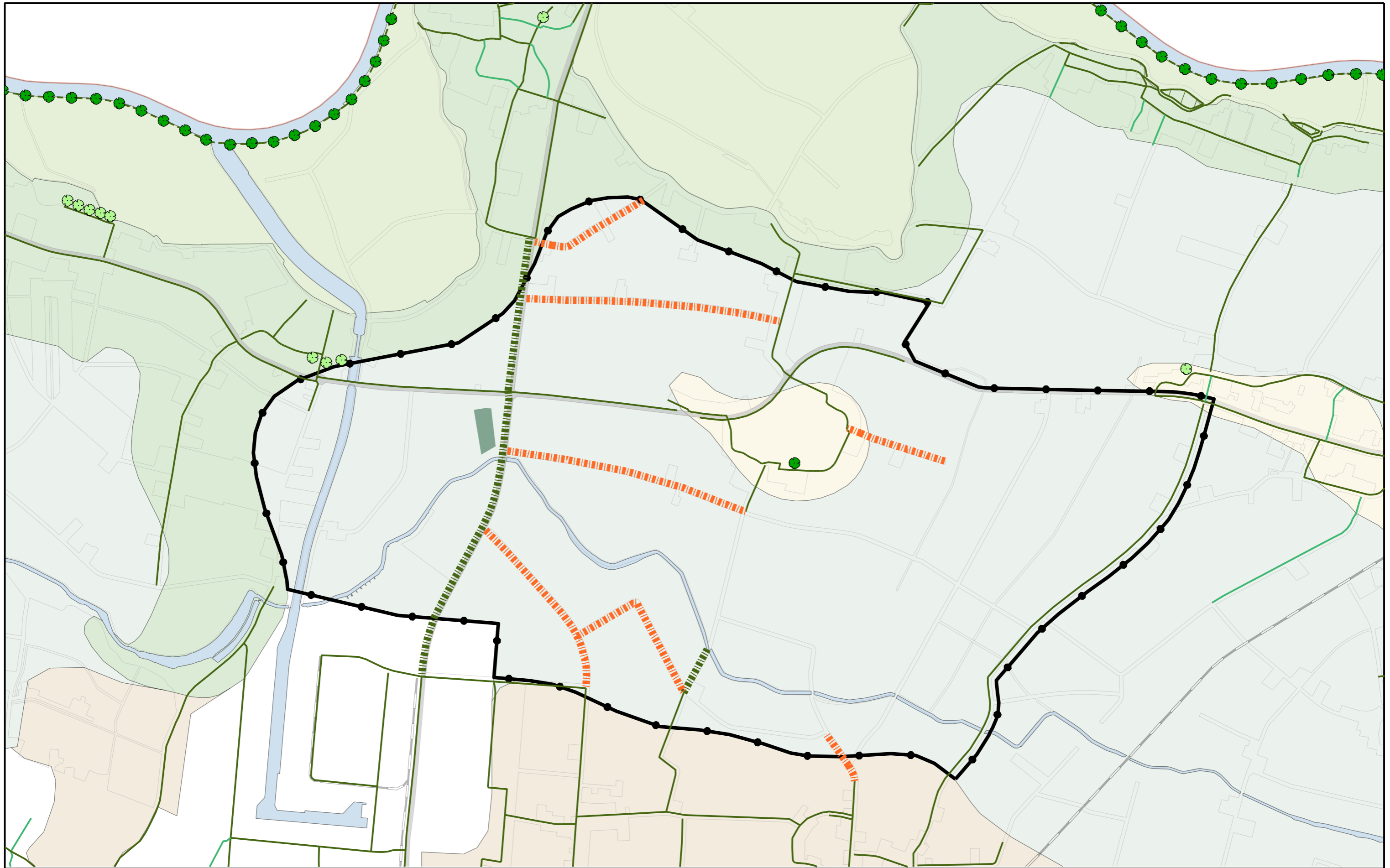




**Bijlage 2 bij raadsvoorstel over vaststellen bestemmingsplan 'Windmolenpark Elzenburg-De Geer'**



Beleidsregel:



Het uitsterfbeleid voor bomen en andere opgaande beplanting in de Nota landschapsbeleid en het Structuurplan bomen 2016 blijft voortaan buiten toepassing voor het gebied zoals aangegeven op onderstaande kaart. Dit is het gebied binnen de invloedssfeer van de windturbines. Dit betekent dat binnen het aangegeven 'invloedsgebied' voortaan weer herplant kan worden. Voortaan geldt voor het gebied hetzelfde herplantbeleid als voor de beplantingsstructuren buiten het komgebied.



LEGENDA

-  Begrenzing (kom) gebied invloedseer windpark Elzenburg  
waarvoor uitzondering op uitsterbeleid geldt
-  Bijzondere boom

-  Hoofdstructuur bestaand
-  Nevenstructuur bestaand

-  Hoofdstructuur (voorheen uitsterbeleid)
-  Nevenstructuur (voorheen uitsterbeleid)